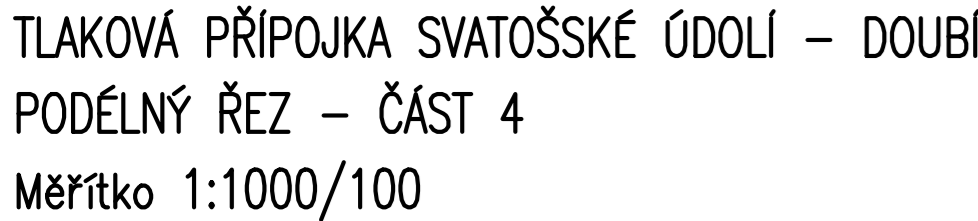


Katastrální území  
Druh povrchu  
Vzdálenost směrových lomů



### Legendo



Hloubka výkopu

Kóta dna potrub

Kóta dna výkopu


Kóta stávajícího terénu

Srovnávací rovina


Staničení v km, v m

Spád ‰ délka n

Profil, materiál, délka n



5				
4				
3				
2				
1	ČISTOPIS – PROVÁDĚNÍ STAVBY	1.7.2025	P. JANOUŠEK	
0	ČISTOPIS – POVOLENÍ STAVBY	26.3.2025	P. JANOUŠEK	
ZMĚNA Č.	POPIS ZMĚNY	DATUM	KONTROLOVAL	PODPIS

VYPRACOVAL		KONTROLOVAL		ZODP. PROJ.		HIP		 <div>Ing. Jan ŠINTÁK - I.P.R.E. autORIZOVANÝ PROJEKTANT A INŽENÝRSKÁ KANCELÁŘ 362 14 Kolovrat 2 IČO: 113766096, DIČ: CZ5809181037 tel.: +420 353 228 222, fax.: +420 353 232 75 ® Držitel certifikátu ISO 9001</div>		
J. KORČEMARŠ		P. JANOUŠEK		Ing. J. ŠINTÁK		Ing. J. ŠINTÁK				
<i>J. Korčemarš</i>		<i>P. Janoušek</i>		<i>J. Šinták</i>		<i>J. Šinták</i>				
MĚSTSKÝ ÚŘAD LOKET, K VÁRY				STÁVEBNÍ ÚŘAD MÚ SOKOLOV-OŽP						
INVESTOR: KARLOVARSKÝ KRAJ								FORMÁT	5x44	ČÍSLO PARÉ
STAVBA:								ÚČEL	DSJ	
PROJEKTOVÉ PRÁCE 1.ETAPY REVITALIZACE VOLNOČASOVÉHO AREÁLU SVATOŠSKÉ ÚDOLÍ II								DATUM	11/2023	
								MĚŘÍTKO	1 : 1 000/100	
								KÓTOVÁNO V	m	
OBSAH: DOKUMENTACE PRO POVOLENÍ A PROVÁDĚNÍ STAVBY								Č. ZAKÁZKY	04.-09/2023	
TLAKOVÁ PŘÍPOJKA - PODÉLNÝ ŘEZ - ČÁST 4								Č. VÝKRESU		D.1.101.4.14.